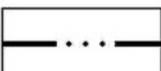











УСЛОВНЫЕ ОБОЗНАЧЕНИЯ

	граница населенного пункта
	граница проектирования (граница территории)
	граница земельного участка, поставленного на государственный кадастровый учет
	охранная зона объектов электросетевого хозяйства (вдоль линий электропередачи, вокруг подстанций)
	охранная зона газопроводов и систем газоснабжения
	санитарно-защитная зона предприятий, сооружений и иных объектов
	первый пояс зоны санитарной охраны источника водоснабжения
	прибрежная защитная полоса
	береговая полоса



номер земельного участка по эквипланации